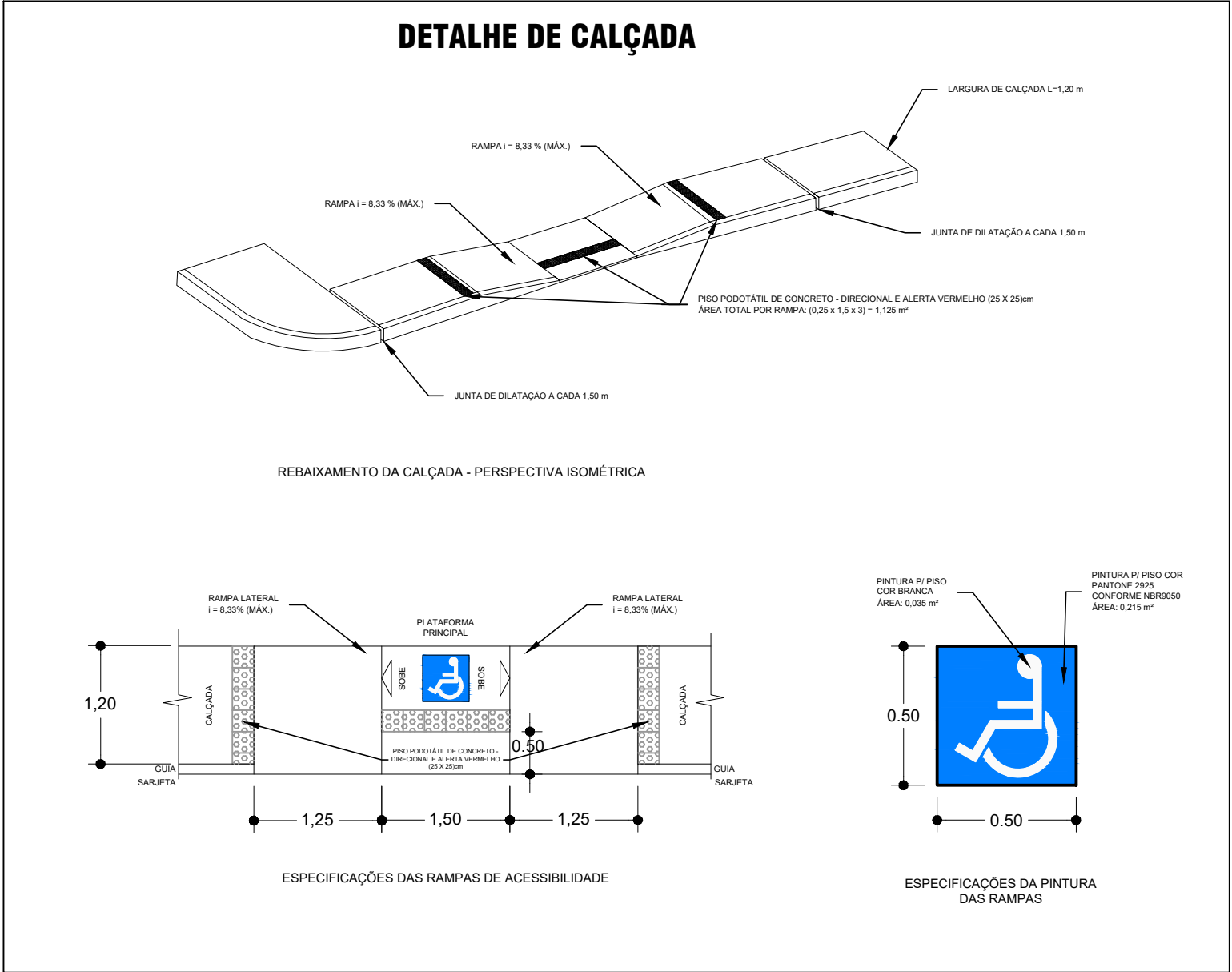
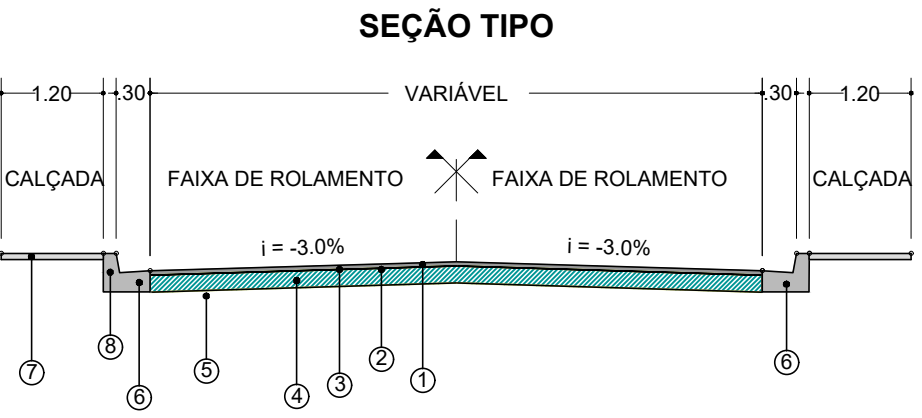


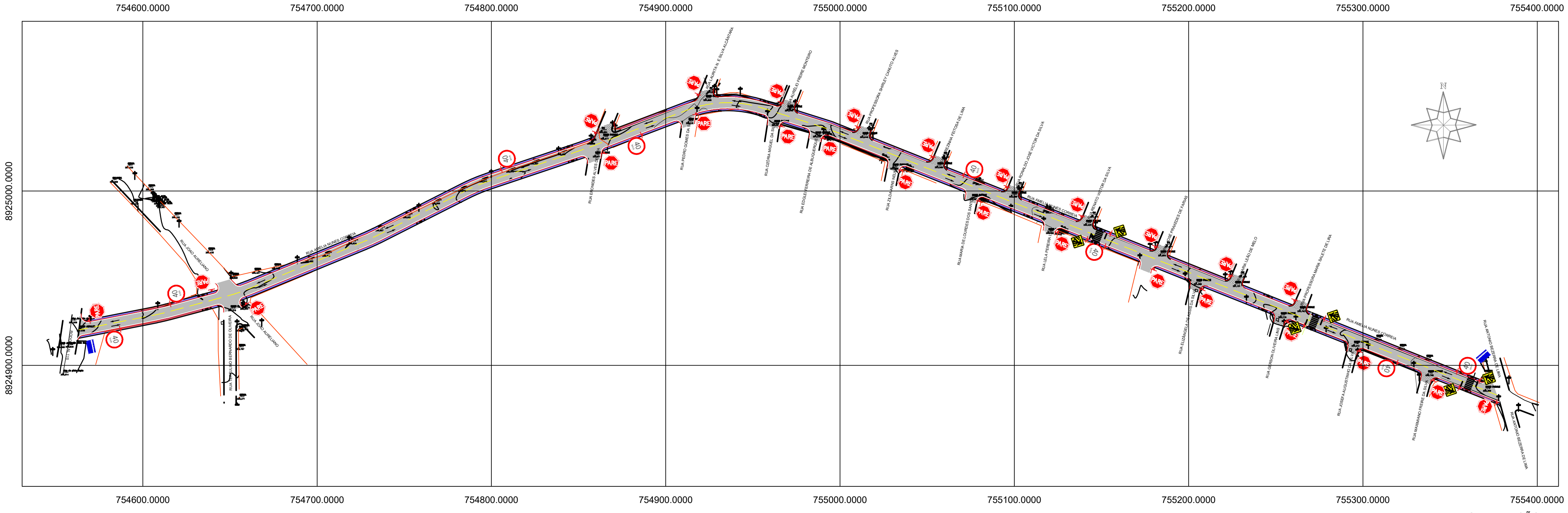
Item	Nome da rua	Comp. (m)	Largura da Via (m)	Área total(m²)
BAIRRO BOM SUCESSO				
1	Rua Amélia Nunes Correia- Trecho 01	868,69	7,00	6080,83
BAIRRO MASSARANDUBA				
2	Rua Amélia Nunes Correia- Trecho 02	192,15	5,50	1056,83
TOTAL		1.060,84		7.137,66



PLANTA DE SITUAÇÃO SEM ESCALA



Legenda	Especificação	Descrição
①	DNIT 031/2006- ES	CONCRETO ASFÁLTICO (CBUQ/Binder)
②	DNIT 145/2012-ES	PINTURA DE LIGAÇÃO COM LIGANTE ASFÁLTICO CONVENCIONAL
③	DNIT 144/2010-ES	IMPRIMAÇÃO COM LIGANTE ASFÁLTICO CONVENCIONAL
④	DNIT 141/2010-ES	BASE DE BRITA GRADUADA e=15 cm
⑤	DNIT 137/2010-ES	REGULARIZAÇÃO DO SUBLEITO
⑥	DNIT 137/2010-ES	SARJETA DE CONCRETO USINADO (30 CM BASE X 10 CM ALTURA)
⑦	DNER-ES-330/97	CALÇADA EM CONCRETO SIMPLES FCK=15 mPa; e=7 cm
⑧	DNER-ES-330/97	MEIO-FIO OU GUIA DE CONCRETO, PRE-MOLDADO (30 X 15/ 13" CM (H X L/L2)



PLANTA DE SINALIZAÇÃO ESC.: 1/1.500

Projeto de Sinalização

PREFEITURA MUNICIPAL DE ARAPIRACA

Secretaria Municipal de Infraestrutura

R. Samaritana, 1185 - Santa Edwiges

INTERVENÇÕES DE QUALIFICAÇÃO VIÁRIA NO MUNICÍPIO DE ARAPIRACA-AL

BAIRRO BOM SUCESSO

PROJETO TERRAPLENAGEM E PAVIMENTAÇÃO - PLANTA DE SINALIZAÇÃO

Contrato Caixa Econômica n.º: 1077202-64/2021

Desenhista	Aprov.	Revisão	N.º Convênio
Projeta	CREA	01	914852/21
N.º Desenho	Contratante	Escala	Folha
DE-914852-15-06-01-02	Prefeitura Municipal de Arapiraca - CNPJ:12198693/0001-58	1/1500	01/01
N.º Arquivo Digital	Localização		
Amélia Nunes_Sinalização.dwg	BAIRRO BOM SUCESSO- ARAPIRACA - ALAGOAS		